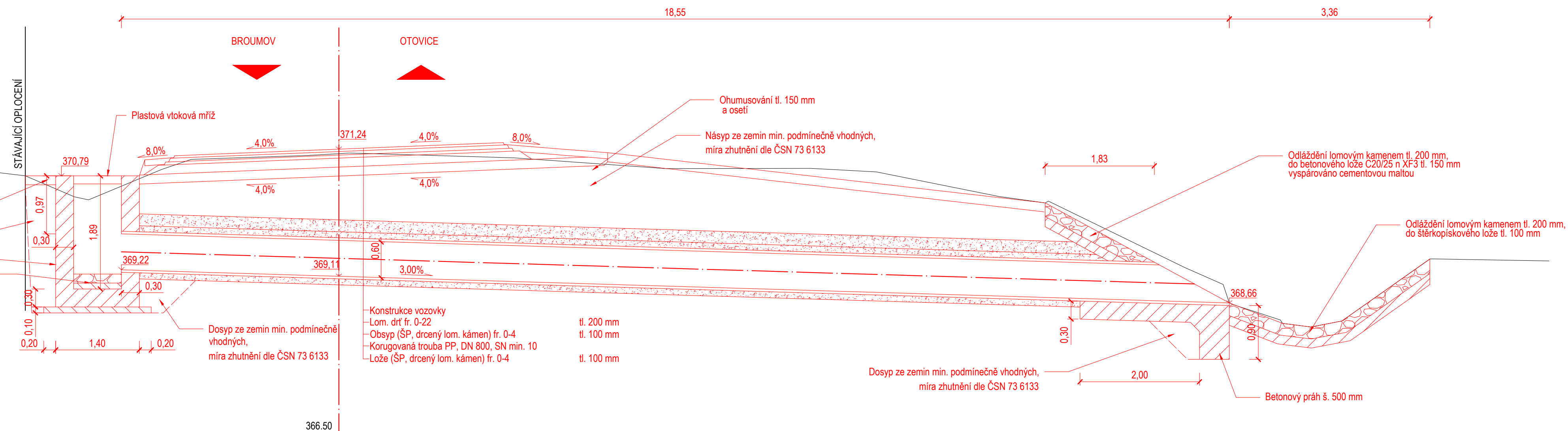








M 1:50



SOUŘADNICOVÝ S-JTSK, VÝŠKOVÝ SYSTÉM BpV

<div>OBJEDNATEL:</div> <div><div><div><div>KRÁLOVÉHRADECKÝ KRAJ</div><div></div></div></div><div>Královéhradecký kraj</div><div>Pivovarské náměstí 1245 500 03 Hradec Králové</div></div>		<div>ZHOTOVITEL:</div> <div><div><div><div></div><div>AF-CITYPLAN s.r.o.</div></div></div><div>MAGISTRŮ 1275/13 140 00 PRAHA 4 tel.: +242 277 005 500 www.af-cityplan.cz</div></div>		
<div>HLAVNÍ INŽENÝR PROJEKTU:</div> <div><div><div><div></div><div>Ing. VÁCLAV BARTŮŇEK</div></div></div></div>	<div>ZODPOVĚDNÝ PROJEKTANT:</div> <div><div><div><div></div><div>Ing. VÁCLAV BARTŮŇEK</div></div></div></div>	<div>VYPRACOVAL:</div> <div><div><div><div></div><div>Ing. JÁN SUCHÁNEK</div></div></div></div>	<div>KONTROLOVAL:</div> <div><div><div><div></div><div>Ing. JAKUB VYHNÁLEK</div></div></div></div>	
<div>NÁZEV PROJEKTU:</div> <div>II/302 STAROSTÍN - BROUMOV - HRANICE ČR - PR, IV. ČÁST - ÚSEK VELKÁ VES</div>				
<div>ČÁST:</div>	<div>STAVEBNÍ ČÁST</div>			
<div>STAVEBNÍ OBJEKT:</div>	<div>SO 106 - Velká Ves, km 11,600 - 14,184 56</div>			
<div>PŘÍLOHA:</div>	<div>PROPUSTEK KM 13,881 36</div>			
<div>KRAJ:</div>	<div>Královéhradecký kraj</div>	<div>ČÁST:</div>	<div>PŘÍLOHA Č.:</div>	<div>ČÍSLO PARE:</div>
<div>DATUM:</div>	<div>10/2019</div>	<div>D</div>	<div>5.17</div>	
<div>STUPEŇ:</div>	<div>DUSP/PDPS</div>			
<div>MĚŘÍTKO:</div>	<div>1:50</div>			
<div>Č. ZAKÁZKY:</div>	<div>15-2-086</div>			